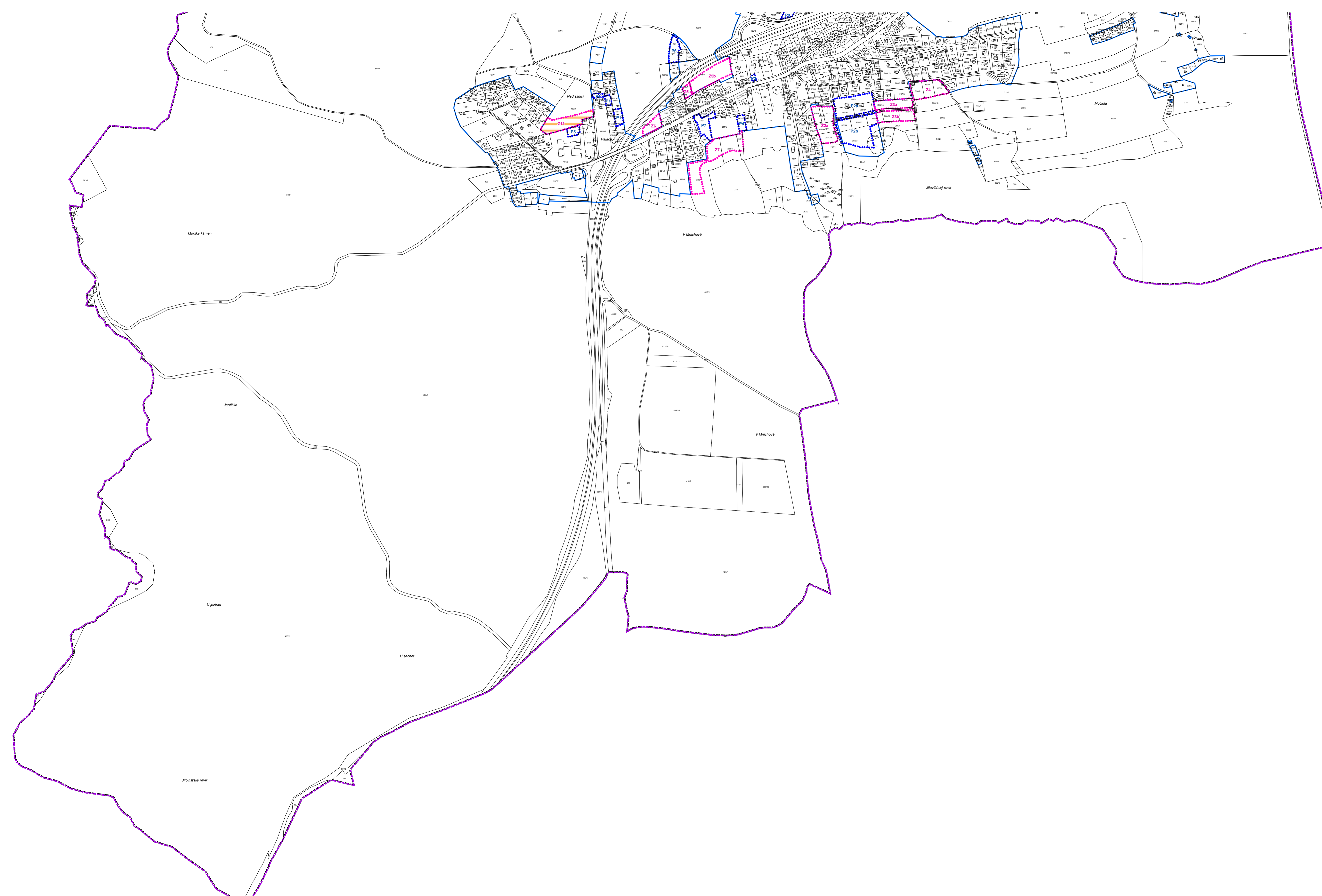


# ÚZEMNÍ PLÁN OBCE JÍLOVIŠTĚ - jihozápad

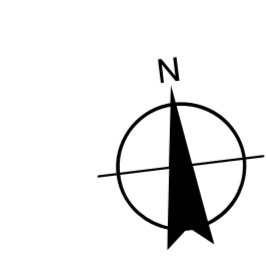
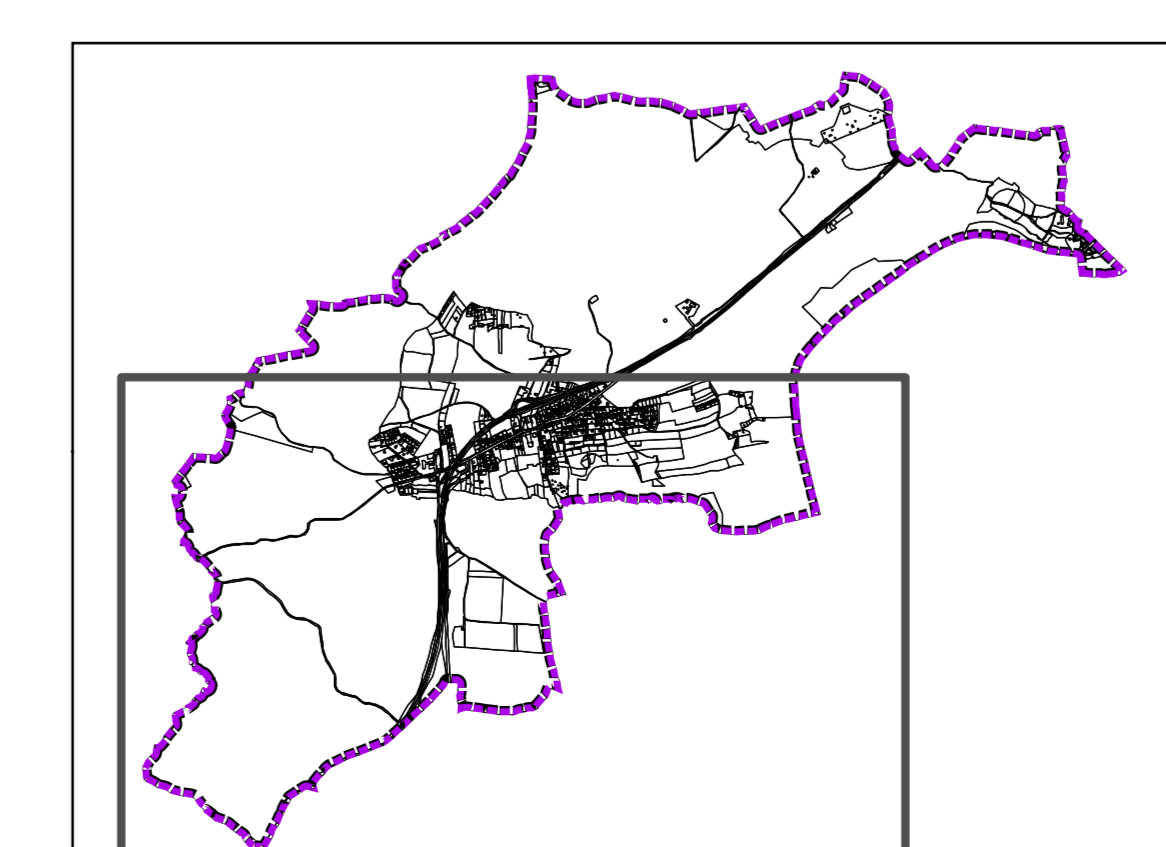
## 1. VÝKRES ZÁKLADNÍHO ČLENĚNÍ ÚZEMÍ - 1: 5 000



### LÉGENDA:

- plochy stabilizované
- plochy změn
- hranice řešeného území
- zastavěné území k 1.6.2015
- zastavitelné plochy
- plochy přestavby
- plochy, jejichž změny využití prověří územní studie

### IDENTIFIKACE LISTU:



Územní plán		JÍLOVIŠTĚ
ZHOTOVITEL: Doc. Ing. arch. Ivan Horký, DrSc. ARCHIS Matějská 48 160 00 Praha 6	VÝKRES: <b>ZÁKLADNÍHO ČLENĚNÍ ÚZEMÍ</b>	ČÍSLO: <b>1</b>
AUTOR: Doc. Ing. arch. Ivan Horký, DrSc.	ETAPA:	MĚŘITKO: <b>1: 5 000</b>
SPOLUPRÁCE: Ing. Kamila Svobodová, Ph.D. Ing. Roman Vodný	NÁVRH	září 2015
Registrační číslo projektu: CZ 1.06/5.3.00/08.07009		