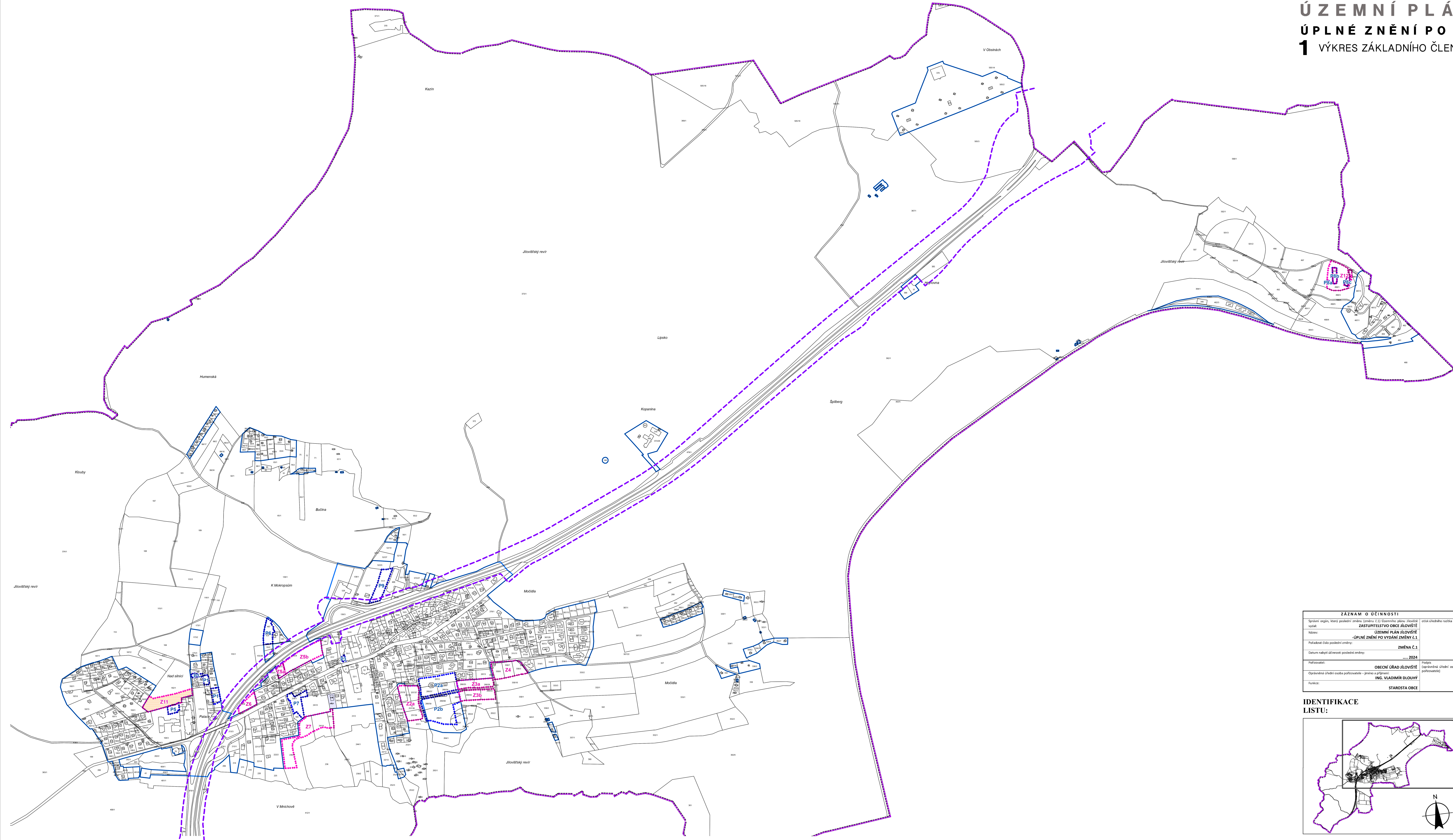











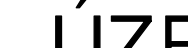
# ÚZEMNÍ PLÁN JÍLOVIŠTE

## ÚPLNÉ ZNĚNÍ PO VYDÁNÍ ZMĚNY Č. 1

### 1 VÝKRES ZÁKLADNÍHO ČLENĚNÍ ÚZEMÍ SEVEROVÝCHOD

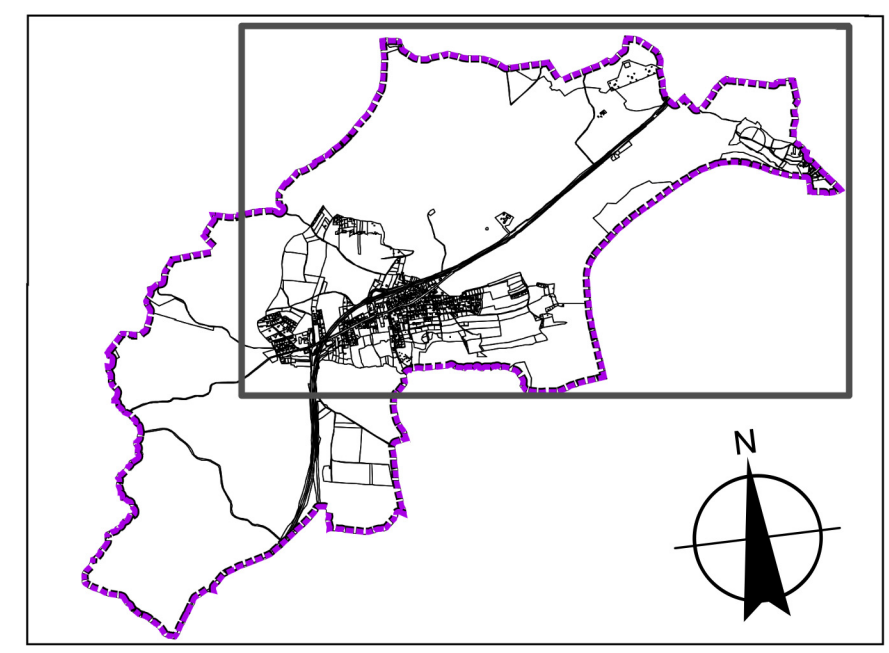


#### LEGENDA:

-  plochy stabilizované
-  plochy změn
-  hranice řešeného území
-  zastavěné území k 1.6.2015
-  Z1
-  P1
-  zastavitelné plochy
-  plochy přestavby
-  plochy, jejichž změny využití prověřil územní studie
-  hranice koridoru dopravní stavby – silniční – pro modernizaci dálnice D4

ZÁZNAM O ÚČINNOSTI	
Správní orgán, který posudil změnu (změny) Územního plánu Jíloviště vyhlášen	obec úředního razítka
Název: ÚZEMNÍ PLÁN JÍLOVIŠTE - ÚPLNÉ ZNĚNÍ PO VYDÁNÍ ZMĚNY Č. 1	
Podleževě číslo poslední změny: ZMĚNA Č. 1	
Datum nabytí účinnosti poslední změny: ... 2024	
Podpisovatel: OBECNÍ ÚŘAD JÍLOVIŠTE	Podpis (oprávněná úřední osoba pořizovatele)
Oprávněná úřední osoba pořizovatele – jmenováno: ING. VLADIMÍR DLOUHÝ	
Funkce: STAROSTA OBCE	

#### IDENTIFIKACE LISTU:



## ÚZEMNÍ PLÁN JÍLOVIŠTE

### ÚPLNÉ ZNĚNÍ PO VYDÁNÍ ZMĚNY Č. 1

1 VÝKRES ZÁKLADNÍHO ČLENĚNÍ ÚZEMÍ 1 : 5000

ZHOTOVITEL A PROJEKTANT:  
**FOGLAR ARCHITECTS**  
 ING. AKAD. ARCH. PETR FOGLAR  
 AUT. ARCHITEKT ČKA 002667  
 KUBIŠTOVA 8/101, PRAHA 4  
 KANCELÁŘ TROJICKÁ 1/386, PRAHA 2

DATUM ZPRACOVÁNÍ: 04/2024  
 ČÍSLO PARÉ:

ZPRACOVATELE:  
 ING. AKAD. ARCH. PETR FOGLAR  
 ING. ARCH. ZUZANA FOGLAROVÁ  
 ING. ARCH. JAKUB KOLÍN

POŘIZOVATEL:  
 OBECNÍ ÚŘAD JÍLOVIŠTE  
 STAROSTA: ING. VLADIMÍR DLOUHÝ  
 PRAŽSKÁ 81, 252 02 JÍLOVIŠTE  
 TEL.: 257 730 274, obec@jiloviste.cz, www.jiloviste.cz

VÝKONNÝ POŘIZOVATEL:  
 ZDENKA KLENOROVÁ  
 ČERNÝ 41, 410 01 LOVOŠICE  
 TEL.: 604 183 111, klenorova.uplan@seznam.cz

ZHOTOVITEL A AUTOR ÚZEMNÍHO PLÁNU JÍLOVIŠTE: ZÁŘÍ 2015  
 DOC. ING. ARCH. IVAN HORKÝ, DRSC.  
 ARCHS  
 MATEJSKÁ 48, 160 00 PRAHA 6  
 SPOLUPRÁCE:  
 ING. KAMILA SVOBODOVÁ, PH.D.  
 ING. ROMAN VODNÝ