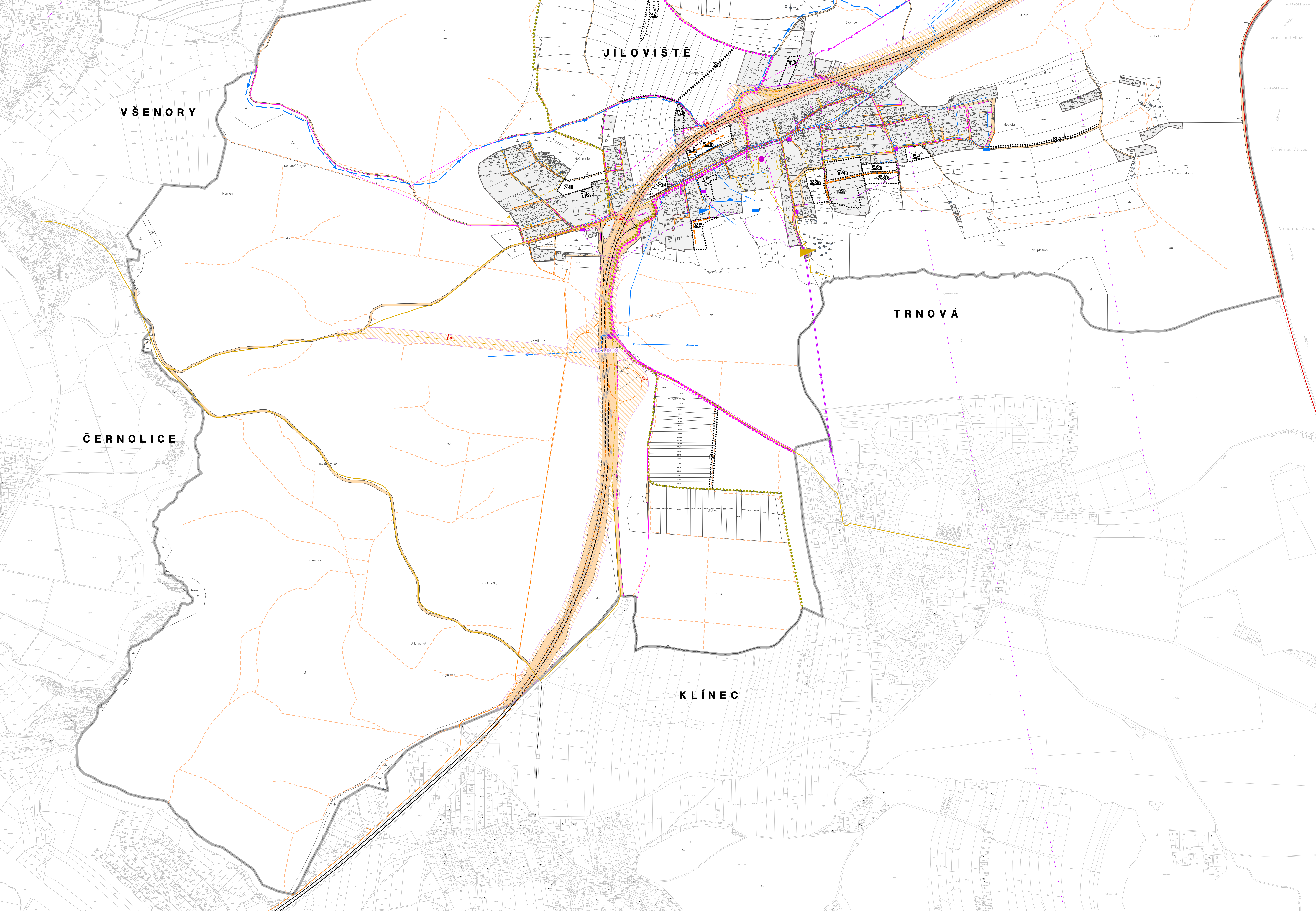



KONVERZE ÚP JÍLOVIŠTĚ
ZMĚNA Č.2 ÚZEMNÍHO PLÁNU JÍLOVIŠTĚ
3 KONCEPCE DOPRAVNÍ
A TECHNICKÉ INFRASTRUKTURY
JIHOZÁPAD



VRANĚ
NAD VLTAVOU

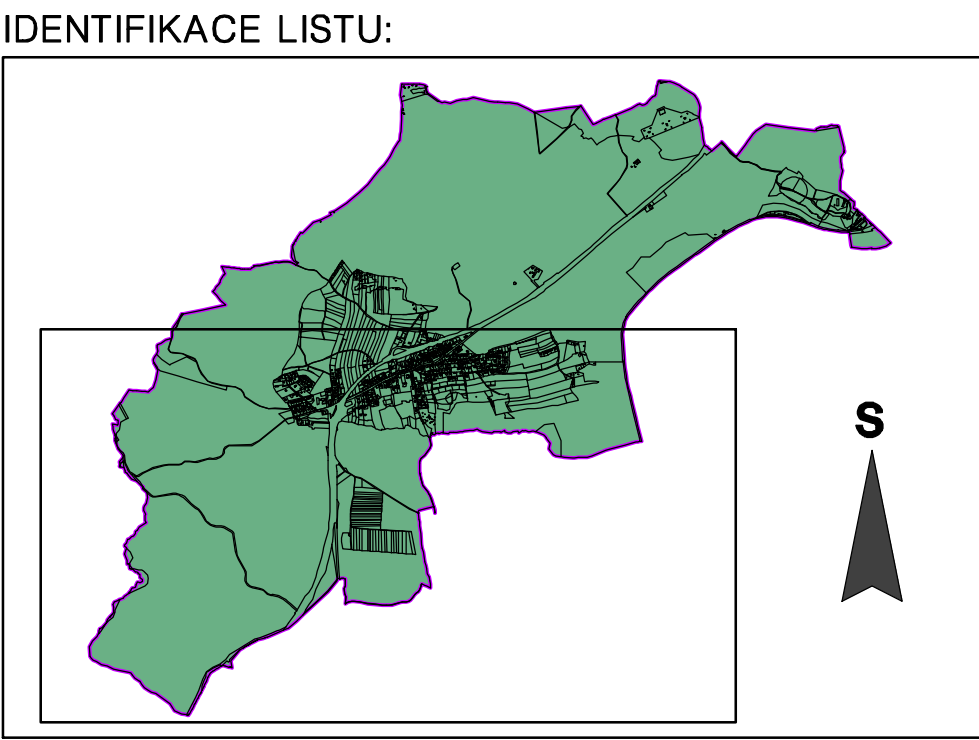
LEGENDA

HRANICE ŘEŠENÉHO ÚZEMÍ
ZASTAVĚNÉ ÚZEMÍ KE DNI 14. 3. 2025
ZASTAVITELNÉ PLOCHY
TRANSFORMAČNÍ PLOCHY
PLOCHY ZMĚN V KRAJINĚ
KORIDOR NAD PLOCHAMI S ROZDÍLNÝM
ZPŮSOBEM VYUŽITÍ Z NADRAŽENÉ DOKUMENTACE
PRO DOPRAVNÍ INFRASTRUKTURU
KORIDOR DÁLNIČNÍ D4 A SILNIČNÍ I/4 (ÚSEK MUK
JÍLOVIŠTĚ - SEVER (HRANICE HL. M. PRAHY
- MUK DUBNO (D4 x I/18), REKONSTRUKCE

DOPRAVNÍ INFRASTRUKTURA
DS - DOPRAVA SILNIČNÍ
DÁLNIČNÍ
OSA PŘELEHÉHO JIŽNÍHO PÁSMU DÁLNIČNÍ D4
VZDÁLENOST OD OKRAJE KORIDORU
PRO MODERNIZACI D4
OSA DOPRAVNÍ KOMUNIKACE DÁLNIČNÍ D4
VZDÁLENOST OD OKRAJE KORIDORU
PRO MODERNIZACI D4
SILNIČNÍ II. TŘÍDY
SILNIČNÍ III. TŘÍDY
MÍSTNÍ OBSLUŽNÉ KOMUNIKACE
ÚČELOVÉ KOMUNIKACE, LESNÍ CESTY
CYKLOTRASA
HIPOSTEZKA
KORIDOR PRO UMÍSTĚNÍ PROTIHLUKOVÝCH OPATŘENÍ
VODNÍ CESTA

TECHNICKÁ INFRASTRUKTURA
TU - TECHNICKÁ INFRASTRUKTURA VŠEOBECNÁ
KOMUNIKAČNÍ ZAŘÍZENÍ
ČERPAČÍ STANICE VODOVODU
ČISTIŘNA ODPADNÍCH VOD (ČOV)
VODOJEM
ÚPRAVNA VODY
DISTRIBUČNÍ TRAFOSTANICE
ELEKTRICKÉ VEDENÍ VVN 400 kV
VRCHNÍ ELEKTRICKÉ VEDENÍ VN 22 kV
PODZEMNÍ ELEKTRICKÉ VEDENÍ VN 22 kV
RADIORELEOVÉ SPOJE RBS
VEDENÍ STL PLYNOVODU
KOMUNIKAČNÍ VEDENÍ
VODOVOD ZÁSOBOVACÍ
VODOVOD PŘÍVODNÝ
TRASA VODOVODNÍHO PŘÍVADĚČE
DEŠŤOVÁ KANALIZACE
SPLEŠKOVÁ VÝTLAKOVÁ KANALIZACE
SPLEŠKOVÁ GRAVITAČNÍ KANALIZACE

ZÁZNAM O ÚČINNOSTI		
Správní orgán, který poslédčí změnu (změnu č.2) Územního plánu Jíloviště vydal:		
ZASTUPITELSTVO OBCE JÍLOVIŠTĚ		
Název: ÚZEMNÍ PLÁN JÍLOVIŠTĚ		
ÚPLNÉ ZNĚNÍ PO VYDÁNÍ ZMĚNY Č.2		
Pořadové číslo poslední změny: ZMĚNA Č.2		
Datum nabytí účinnosti poslední změny:2026		
Pořizovatel: OBECNÍ ÚŘAD JÍLOVIŠTĚ		
Oprávněná osoba pořizovatele - jméno a příjmení: ING. VLADIMÍR DLOUHÝ		
Funkce: STAROSTA OBCE		



Změna č. 2 územního plánu obce Jíloviště byla
spolupracovně zprovozněna z prostředků státního rozpočtu ČR,
z programu Ministerstva pro místní rozvoj ČR.

ÚZEMNÍ PLÁN JÍLOVIŠTĚ
ÚPLNÉ ZNĚNÍ PO VYDÁNÍ ZMĚNY Č. 2
3 KONCEPCE DOPRAVNÍ
A TECHNICKÉ INFRASTRUKTURY
1 : 5000

DATUM ZPRACOVÁNÍ: 05/2026
ČÍSLO PARÉ:

ZHOTOVITEL A PROJEKTANT:
ING. AKAD. ARCH. PETR FOGLAR
AUT. ARCHITEKT ČKA 002807
KUBIŠTOVA 6/101, PRAHA 4
KANCELÁŘ TROJICKÁ 1/386, PRAHA 2

ZPRACOVATEL:
ING. AKAD. ARCH. PETR FOGLAR
ING. ARCH. ZUZANA FOGLAROVÁ
ING. ARCH. JAKUB KOLÍN

PORÍZOVATEL:
OBECNÍ ÚŘAD JÍLOVIŠTĚ
STAROSTA: ING. VLADIMÍR DLOUHÝ
PRAŽSKÁ 81, 252 02 JÍLOVIŠTĚ
TEL.: 257 730 274, obce@jiloviste.cz, www.jiloviste.cz

ZÁSTUPCE PORÍZOVATELE:
ZDENKA KLENOROVÁ
ČERNÝ 41, 410 00 LOVOŠICE
TEL.: 604 183 111, klenorova.uplan@seznam.cz

ZHOTOVITEL A AUTOR ÚZEMNÍHO PLÁNU JÍLOVIŠTĚ:
DOC. ING. ARCH. IVAN HORKÝ, DRSC.
ARCH.
MATEJSKÁ 48, 160 00 PRAHA 6
SPOLUPRÁCE:
ING. KAMILA SVOBODOVÁ, PH.D.
ING. ROMAN VOJNÝ

ZÁŘÍ 2015